

«СОГЛАСОВАНО»

Начальник управления
образования администрации

г. Тулы

 /Золотова Т.В./
подпись ФИО



«СОГЛАСОВАНО»

Начальник отдела ГИБДД
УМВД России по г. Туле майор
полиции

 /С.Д. Катков/
подпись ФИО
25.11.2016
дата



«СОГЛАСОВАНО»
Директор МБОУ «ЦО № 21»

/Бордашова А.В./
подпись ФИО

«СОГЛАСОВАНО»

Заместитель начальника
управления по городскому
хозяйству администрации
города Тулы

 /А.В. Нагайцев/
подпись ФИО
дата



ПАСПОРТ

дорожной безопасности образовательного учреждения

муниципальное бюджетное общеобразовательное учреждение

«Центр образования № 21»

(наименование образовательного учреждения)

Паспорт дорожной безопасности образовательного учреждения (далее – Паспорт) предназначен для отображения информации о муниципальном бюджетном общеобразовательном учреждении «Центр образования № 21» (далее – ОУ) с точки зрения обеспечения безопасности детей на этапах их перемещения "дом – ОУ – дом", для использования преподавательским составом и сотрудниками Госавтоинспекции в работе по разъяснению безопасного передвижения и поведения детей на улично-дорожной сети вблизи ОУ и на маршруте "ОУ – дом", для подготовки мероприятий по предупреждению детского дорожно-транспортного травматизма.

Паспорт ведется ответственным сотрудником образовательного учреждения совместно с сотрудниками Госавтоинспекции, которые оказывают помощь в разработке Паспорта, а также при внесении необходимых изменений в отдельные разделы Паспорта.

Оригинал Паспорта хранится в ОУ, копия паспорта - в отделе пропаганды безопасности дорожного движения ГИБДД.

Содержание

1. Общие сведения.....	4-5 стр.
2. Проведение обследования подъездных путей к ОУ.....	6 стр.
3. План - схемы ОУ:	
- расположения ОУ, пути движения транспортных средств и детей (учеников).....	7-9 стр.
- организация дорожного движения в непосредственной близости от образовательного учреждения с размещением соответствующих технических средств, маршруты движения детей и расположение парковочных мест.....	10-12 стр.
- маршруты движения организованных групп детей от ОУ к стадиону, парку или к спортивно-оздоровительному комплексу.....	13-14 стр.
- пути движения транспортных средств к местам разгрузки/погрузки и рекомендуемых безопасных путей передвижения детей по территории образовательного учреждения.....	15-17 стр.
4. Информация об обеспечении безопасности перевозок детей специальным транспортным средством (автобусом):	
1) общие сведения.....	18-19 стр.
2) маршрут движения автобуса до ОУ.....	20-21 стр.
3) безопасное расположение остановки автобуса ОУ.....	22-23 стр.
5. Приложение:	
- Программа профилактики детского дорожно-транспортного травматизма МБОУ «ЦО № 21» на 2015-2016гг.....	24-48 стр.

Общие сведения

муниципальное бюджетное общеобразовательное учреждение «Центр образования № 21»

(Наименование ОУ)

Тип ОУ: центр образования

Юридический адрес ОУ: 300001, Россия, город Тула, улица Гармонная, дом 37.

Фактический адрес ОУ: 300001, Россия, город Тула, улица Гармонная, дом 37;

301101, Россия, город Тула, улица Ступинская, дом 2

Руководители ОУ:

Директор (заведующий) Бордашова Анжелика Владиславовна,
(4872) 42-22-29

Заместитель директора
по учебной работе Винокурова Татьяна Прокопьевна,
(4872) 42-12-01

Заместитель директора
по дошкольной работе Кадильниковна Татьяна Алексеевна,
(4872) 44-08-40

Ответственные работники
управления образования
администрации г. Тулы

(должность)

(фамилия, имя, отчество)

(телефон)

Ответственные от
Госавтоинспекции

инспектор по пропаганде
безопасности дорожного
движения

(должность)

Шалагинова

Елена Анатольевна
(фамилия, имя, отчество)

инспектор по пропаганде
безопасности дорожного
движения

(должность)

Петровская
Галина Юрьевна
(фамилия, имя, отчество)

32-39-49

(телефон)

Ответственные работники
за мероприятия по профилактике
детского травматизма

зам директора по УВР Винокурова

Татьяна Прокофьевна, (4872) 42-12-01

Руководитель ЮИДД

учитель математики, Доненко

Инна Николаевна, (4872) 42-22-29

Количество учащихся: 958

Наличие уголка по БДД: Имеется. Рекреация второго этажа по адресу: ул. Гармонная д. 37, групповые комнаты по адресу: ул. Ступинская, д. 2.

(если имеется, указать место расположения)

Наличие методической литературы и наглядных пособий: Правила дорожного движения 2016; информационные листовки по БДД

(если имеется, указать краткий перечень)

Наличие автобуса в ОУ Р 848 НХ 71

(номер)

Владелец автобуса МБОУ «ЦО № 21»

(ОУ, муниципальное образование и др.)

Время занятий в ОУ:

1-ая смена: 8.30 - 15.10

(время)

внеклассные занятия: 15.10 - 18.00 (по расписанию)

(время)

в каких классах проводятся занятия по БДД: с 1 по 11 классы

как проводится обучение по БДД: классные часы по теме: «Профилактика детского дорожно-транспортного травматизма»; «Основные дорожные понятия. Знания, умения, навыки и привычки безопасного и правопослушного поведения учащихся на улицах, дорогах и в транспорте»; «Изучение обязанностей пешеходов»; «Изучение обязанностей пассажиров»

количество отрядов ЮИДД 1

(если имеется)

количество детей в отрядах ЮИДД 11

количество выступлений ЮИДД 6

Телефоны оперативных служб:

Дежурная часть УГИБДД - т.(4872)32-45-02,(4872)32-45-00, (4872)32-45-10

Экстренный вызов специальных служб- т. 112

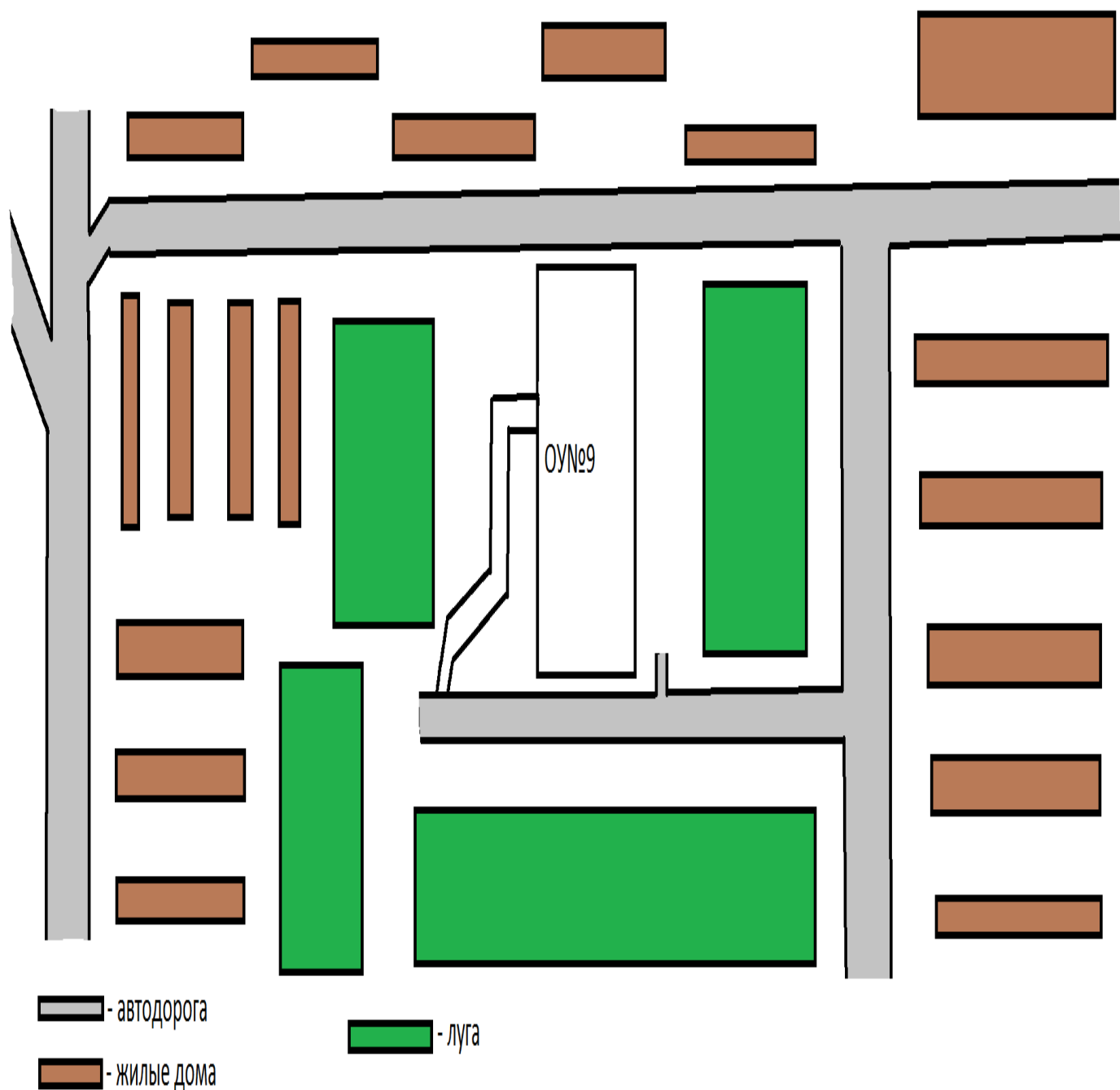
Скорая медицинская помощь-т.03, с мобильного – 030 (МТС, Мегафон, TELE2), 003 (Билайн).

2. Проведение обследования подъездных путей к ОУ

дата	Выявленные недостатки	Отметка об устранении	Примечание
28.02.2014г.	1. Веневское шоссе д. 4, 4-5; - заменить 1.23-2шт. с табл., 8.2.1 – 1 шт.	Устранено 06.03.2014г.	Предписание № 47/1 от 03.03.2014г.
	2. Веневское шоссе д. 31-Б; - заменить дорожный знак 2.4	Устранено 04.03.2014г.	Предписание № 48/1 от 03.03.2014г.
	3. ул. Ясногорская, Воловская, Туполева (пос. Новомедвенский) – отсутствует стационарное искусственное освещение		Информация передана в администрацию города № 40/3064 от 28.02.2014г.
	4. ул. Замочная, в районе расположения школы, на искусственных неровностях отсутствует горизонтальная дорожная разметка 1.25		Информация передана в администрацию города № 40/3064 от 28.02.2014г.

План схема расположения ОУ пути движения транспортных средств и детей по адресу: ул. Ступинская,2

План-схема района раположения ОУ, пути движения транспортных средств и детей



Район расположения образовательного учреждения определяется группой жилых домов, зданий и улично-дорожной сетью с учетом остановок общественного транспорта, центром которого является непосредственно МБОУ «ЦО № 21» (ул. Ступинская, 2).

Рекомендации к составлению план - схемы района расположения ОУ

1. Район расположения образовательного учреждения определяется группой жилых домов, зданий и улично-дорожной сетью с учетом остановок общественного транспорта (выходов из станций метро), центром которого является непосредственно образовательное учреждение;

2. Территория, указанная в схеме, включает в себя:

- образовательное учреждение;
- стадион вне территории ОУ, на котором могут проводиться занятия по физической культуре (*при наличии*);
- парк, в котором преподавателями проводятся занятия на открытом воздухе (*при наличии*);
- спортивно-оздоровительный комплекс (*при наличии*);
- жилые дома, в которых проживает большая часть детей (учеников) данного образовательного учреждения;
- автомобильные дороги и тротуары;

3. На схеме обозначено:

- расположение жилых домов, зданий и сооружений;
- сеть автомобильных дорог;
- пути движения транспортных средств;
- пути движения детей (учеников) в/из образовательного учреждения;
- уличные (наземные – регулируемые / нерегулируемые) и внеуличные (надземные и подземные) пешеходные переходы;
- названия улиц и нумерация домов.

Схема необходима для общего представления о районе расположения ОУ. Для изучения безопасности движения детей на схеме обозначены наиболее частые пути движения учеников от дома (от отдаленных остановок маршрутных транспортных средств) к ОУ и обратно.

При исследовании маршрутов движения детей необходимо уделить особое внимание опасным зонам, где часто дети (ученики, обучающиеся) пересекают проезжую часть не по пешеходному переходу.

Схема организации дорожного движения в непосредственной близости от образовательного учреждения по адресу: ул. Гармонная, 37 с размещением соответствующих технических средств, маршруты движения детей и расположение парковочных мест

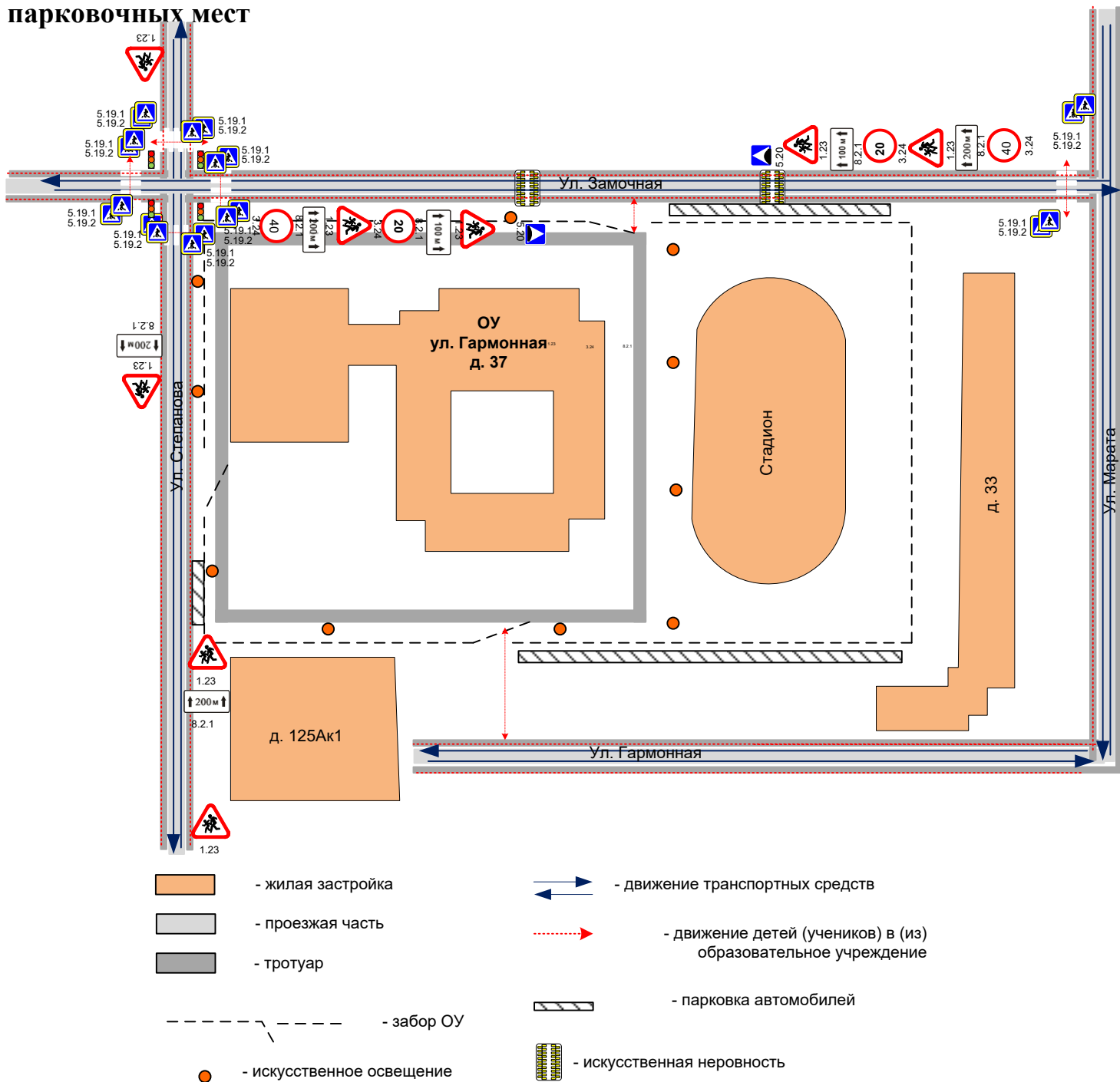


Схема организации дорожного движения в непосредственной близости от общеобразовательного учреждения с размещением соответствующих технических средств, маршруты движения детей и расположения парковочных мест

Схема организации дорожного движения в непосредственной близости от ОУ с размещением соответствующих технических средств, маршруты движения детей и расположения парковочных мест

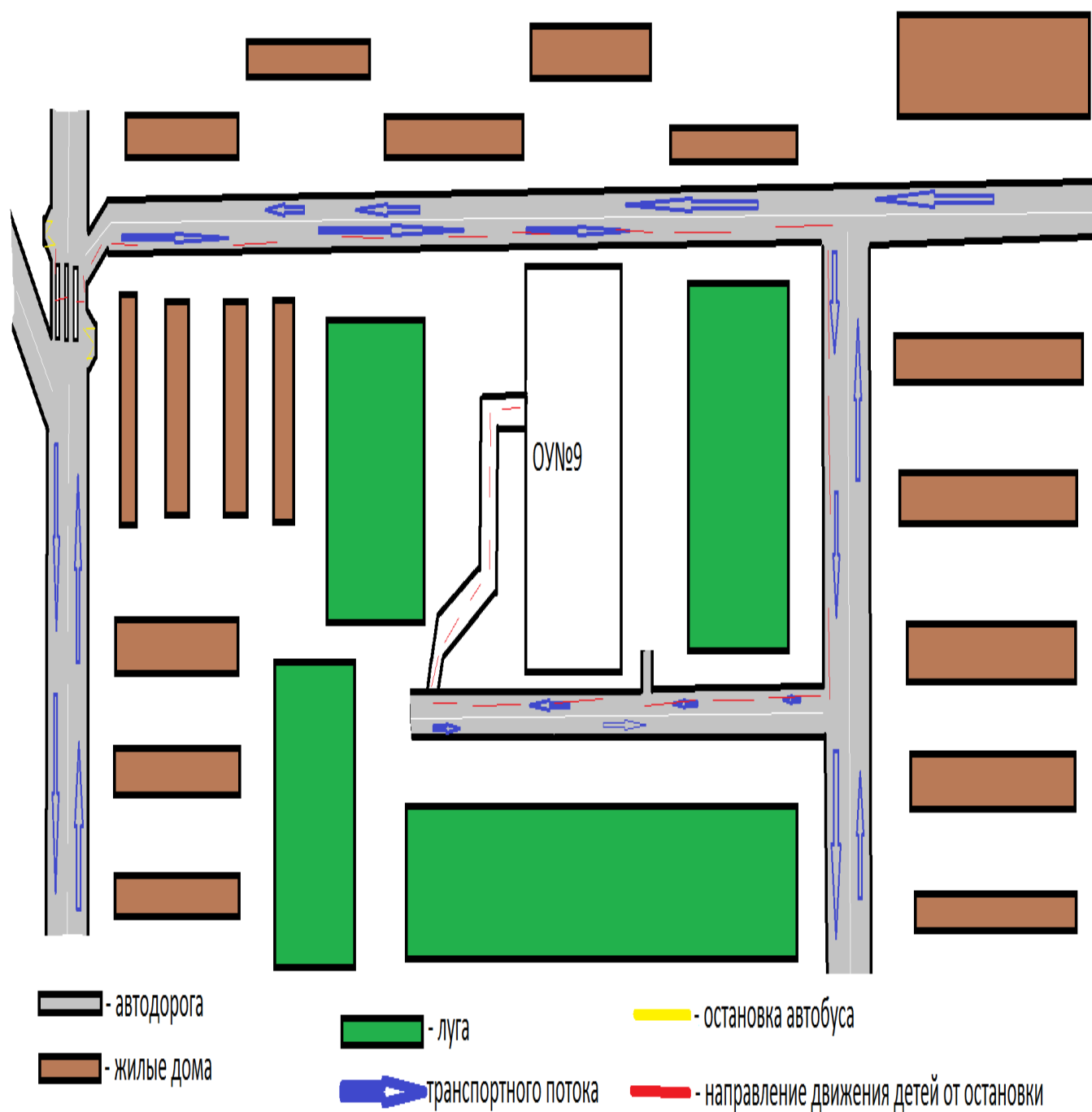


Схема организации дорожного движения ограничена автомобильными дорогами, находящимися в непосредственной близости от МБОУ «ЦО № 21» (ул. Ступинская, 2);

Рекомендации к составлению схемы организации дорожного движения в непосредственной близости от образовательного учреждения

Схема организации дорожного движения ограничена автомобильными дорогами, находящимися в непосредственной близости от образовательного учреждения;

На схеме обозначено:

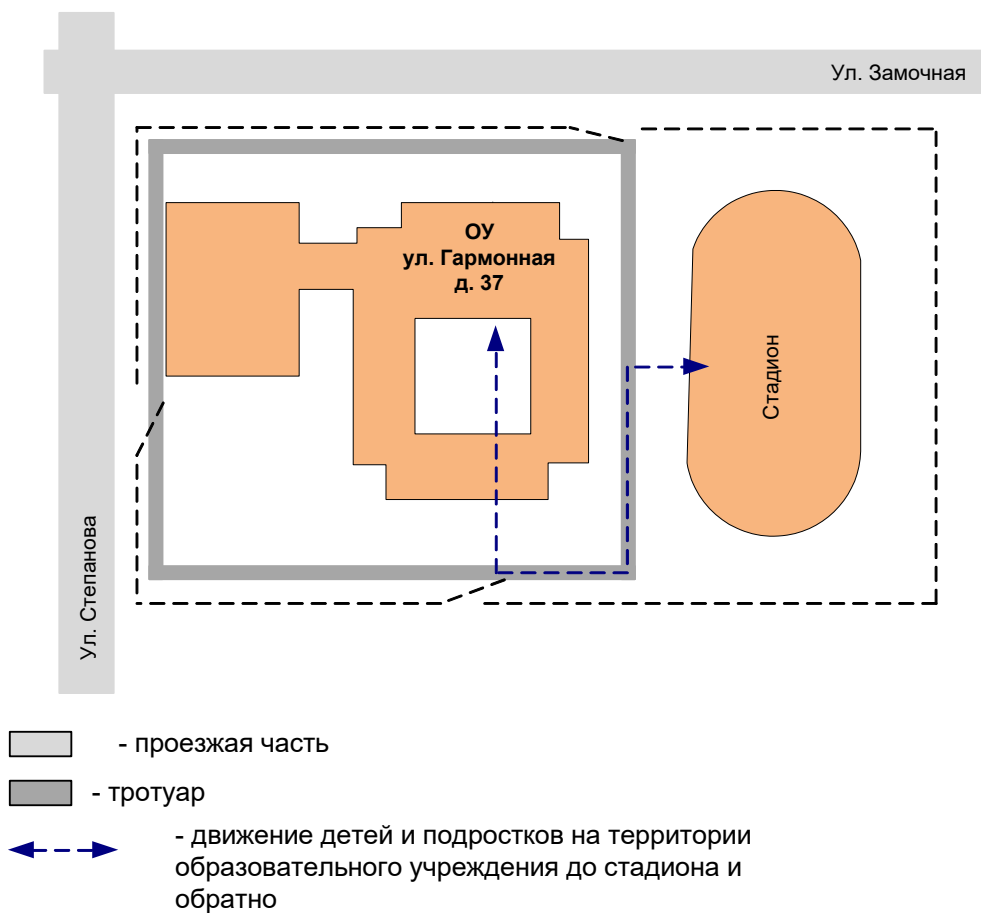
- здание ОУ с указанием территории, принадлежащей непосредственно ОУ (при наличии указать ограждение территории);
- автомобильные дороги и тротуары;
- уличные (наземные – регулируемые / нерегулируемые) и внеуличные (надземные и подземные) пешеходные переходы на подходах к ОУ;
- дислокация существующих дорожных знаков и дорожной разметки;
- другие технические средства организации дорожного движения;
- направление движения транспортных средств по проезжей части;
- направление безопасного маршрута движения детей (учеников, обучающихся);

На схеме указано расположение остановок маршрутных транспортных средств и безопасные маршруты движения детей (учеников) от остановочного пункта к ОУ и обратно;

При наличии стоянки (парковочных мест) около ОУ, указывается место расположение и безопасные маршруты движения детей (учеников) от парковочных мест к ОУ и обратно.

К схеме (в случае необходимости) должен быть приложен план мероприятий по приведению существующей организации дорожного движения к организации движения, соответствующей нормативным техническим документам, действующим в области дорожного движения, по окончании реализации которого готовится новая схема.

Маршруты движения организованных групп детей от ОУ по адресу: ул. Гармонная, 37 к стадиону, парку или к спортивно-оздоровительному комплексу

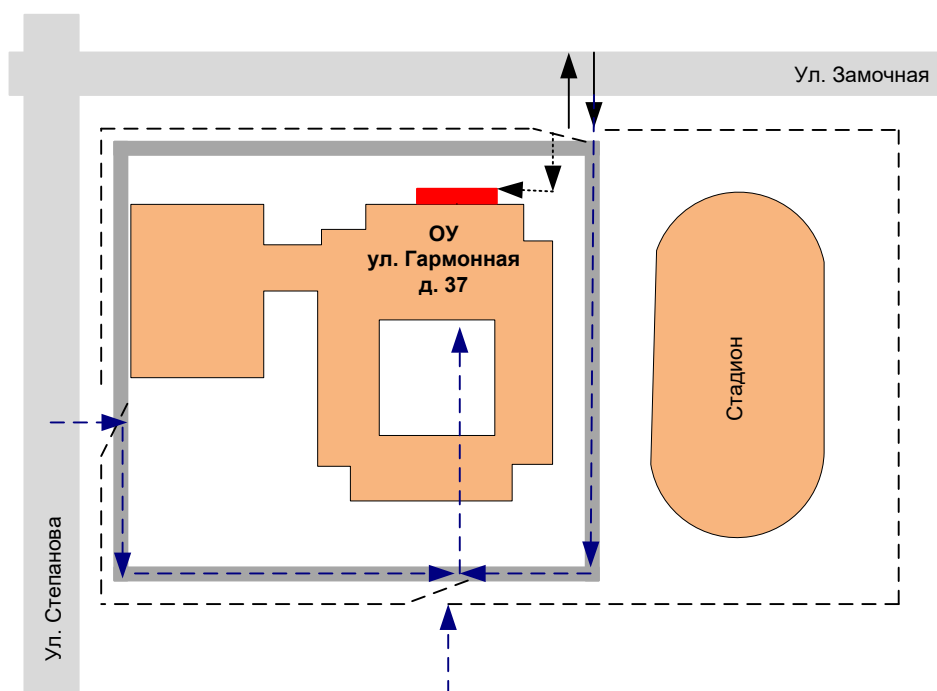





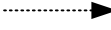
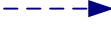

Рекомендации к составлению схемы маршрутов движения организованных групп детей от ОУ к стадиону, парку или к спортивно-оздоровительному комплексу

На схеме района расположения ОУ указываются безопасные маршруты движения детей от ОУ к стадиону, парку или спортивно-оздоровительному комплексу и обратно.

Данные схемы должны использоваться преподавательским составом при организации движения групп детей к местам проведения занятий вне территории ОУ.

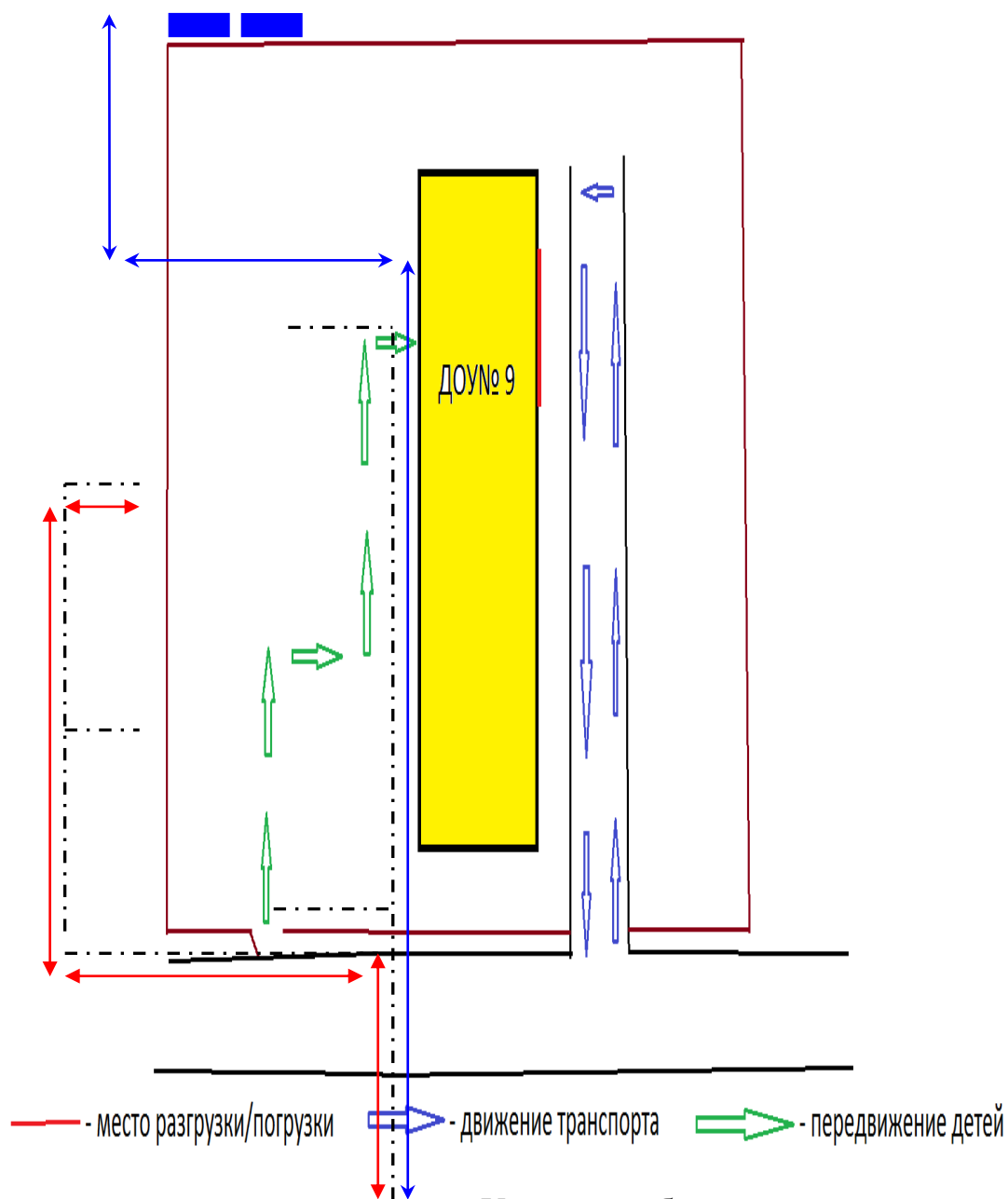
Пути движения транспортных средств к местам разгрузки/погрузки и рекомендуемые пути передвижения детей по территории образовательного учреждения по адресу: ул. Гармонная, 37



-  - проезжая часть
-  - тротуар
-  - въезд/выезд грузовых транспортных средств
-  - движение грузовых транспортных средств по территории образовательного учреждения
-  - движение детей и подростков на территории образовательного учреждения
-  - место разгрузки/погрузки

Пути движения транспортных средств к местам разгрузки/погрузки и рекомендуемых безопасных путей передвижения детей по территории МБОУ «ЦО № 21» (ул. Ступинская, 2)

Пути движения транспортных средств к местам разгрузки/погрузки и рекомендуемые пути движения детей по территории детского сада



Условные обозначения

- ↔ Движение транспорта для вывоза мусора
- ↔ Движение транспорта для доставки пищевых продуктов
- - - Движение детей
- Мусорные контейнеры
- Вход детей
- Разгрузка продуктов питания

Рекомендации к составлению схемы пути движения транспортных средств к местам разгрузки/погрузки

На схеме указывается примерная траектория движения транспортного средства на территории ОУ, в том числе место погрузки/разгрузки, а также безопасный маршрут движения детей во время погрузочно-разгрузочных работ.

В целях обеспечения безопасного движения детей по территории ОУ необходимо исключить пересечение пути движения детей и пути движения транспортных средств.

4. Информация об обеспечении безопасности перевозок детей специальным транспортным средством (автобусом).

Общие сведения

Марка ПАЗ
Модель 423470
Государственный регистрационный знак Р 848 НХ 71
Соответствие конструкции требованиям, предъявляемым к школьным автобусам

1. Сведения о водителе автобуса

Фамилия, имя, отчество	Принят на работу	Стаж в категории D	Дата предстоящего мед. осмотра	Период проведения стажировки	Повышение квалификации	Допущенные нарушения ПДД
Косынкин Виталий Васильевич	15 декабря 2015 г.	48 лет	15 мая 2021г.	17.03.2016г.	15.09.2016 - 17.12.2016	

2. Организационно-техническое обеспечение

1) Лицо, ответственное за обеспечение безопасности дорожного движения и ведение документации: зам. директора по безопасности Королев Максим Александрович, назначен приказом 19-к от 20.01.2014г., на основании диплома о дополнительном профессиональном образовании № 000130 «Специалист, ответственный за обеспечение безопасности дорожного движения», телефон +7-910-553-87-91.

2) Организация проведения предрейсового и послерейсового медицинского осмотра водителя:

Общество с ограниченной ответственностью «Тульская транспортная компания», лицензия от 23.04.2015г. № ЛО-71-01-001369 по договору от 28.12.2018г. № м.21-19

3) Организация проведения предрейсового технического осмотра транспортного средства: Общество с ограниченной ответственностью «Тульская транспортная компания», по договору от 28.12.2018г. № т.21-19

4) Место стоянки автобуса в нерабочее время: Круглосуточно охраняемая территория ООО «Интертранс» по адресу: г. Тула, ул. Щегловская Засака д. 8, по договору от 28.12.2018г. № ст.21-19

5) Наличие постоянного диспетчерского контроля за движением автобуса АО «ЦДС ТО», в том числе с использованием систем спутниковой навигации ГЛОНАСС.

6) Оснащение техническим средство контроля «тахографом» модели «ШТРИХ-ТахоRUS» SM 100.42.00.00.14 № 00207999/08 17/18/FA с блоком «СКЗИ» № 17Н3А00002846988, дата калибровки «16» февраля 2018 г.

3. Сведения о владельце

Юридический адрес владельца: 300001, г. Тула, ул. Гармонная, д. 37.

Фактический адрес владельца: 300001, г. Тула, ул. Гармонная, д. 37.

Телефон ответственного лица: 8(4872) 42-22-29, 8-910-553-87-91

4. Сведения об организациях, осуществляющих перевозку детей специальным транспортным средством (автобусом)

Рекомендуемый список контактов организаций, осуществляющих перевозку детей специальным транспортным средством (автобусом).

5. Сведения о ведении журнала инструктажа

Рекомендации к составлению схемы маршрута движения автобуса ОУ

На схеме указываются населенные пункты, через которые происходит следование автобуса ОУ, оборудованные места остановок для посадки и высадки детей в каждом населенном пункте; непосредственно населенный пункт, где расположено ОУ.

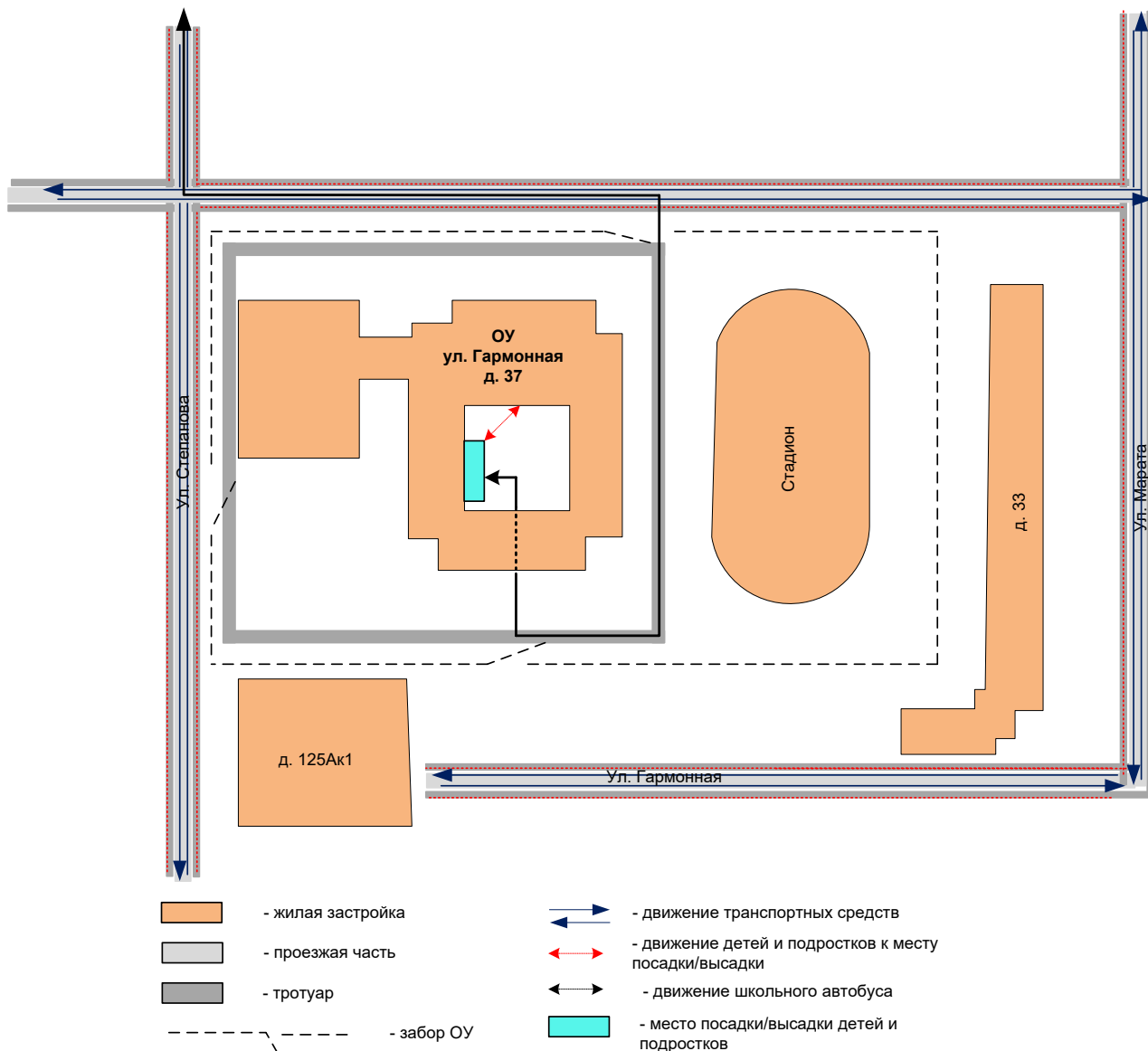
На схеме указан безопасный маршрут следования автобуса ОУ из пункта А в пункт В, а также обозначены:

- жилые дома населенных пунктов;
- здание ОУ;
- автомобильные дороги;
- дислокация существующих дорожных знаков на пути следования автобуса ОУ;
- пешеходные переходы, пересекающие проезжую часть маршрута движения автобуса ОУ;
- другие технические средства организации дорожного движения.

Дополнительно, при наличии трудных (опасных) участков дорог по пути следования автобуса, представляется целесообразным давать их подробное описание с рекомендациями по безопасному преодолению.

Кроме того, рекомендуется дополнять паспорт соответственно фотоматериалами с изображением таких участков, а также с изображением остановочных пунктов и мест ожидания.

Безопасное расположение остановки автобуса у ОУ по адресу: ул. Гармонная, 37



Рекомендации к составлению схемы расположения остановки автобуса ОУ

На схеме указывается подъезд в оборудованный «карман» или другое оборудованное место для посадки и высадки детей из автобуса ОУ, и дальнейший путь движения автобуса по проезжей части, а также безопасный маршрут движения детей (учеников) от остановки автобуса ОУ.

На схеме обозначено:

- жилые дома района расположения ОУ;
- здание ОУ;
- ограждение территории ОУ (*при наличии*);
- автомобильные дороги.